



# Bollettino di Sorveglianza Settimanale

## Campi Flegrei

14 luglio 2015

**Aggiornato al 14 luglio 2015 ore 12:00 locali**

### Sintesi

Nelle ultime settimane si evidenzia un lieve trend in sollevamento dell'area, con un valore massimo di circa  $5.0 \pm 1.0$  cm/anno. Il sollevamento massimo registrato alla stazione GPS di Rione Terra è di circa 8.5 cm a partire da gennaio 2014, di cui circa 2 cm da marzo 2015. Negli ultimi 7 giorni, nell'area dei Campi Flegrei, sono stati registrati 4 terremoti di bassa magnitudo ( $M_{\max}=0.6$ ).

### 1 - Attività Sismica

Negli ultimi 7 giorni, nell'area dei Campi Flegrei, sono stati registrati 4 terremoti ( $M_{\max}=0.6$ ). E' stato possibile localizzare 2 eventi. Gli ipocentri sono localizzati nell'area a nord della Solfatara a profondità generalmente inferiori a 1.5 km (Fig. 1).

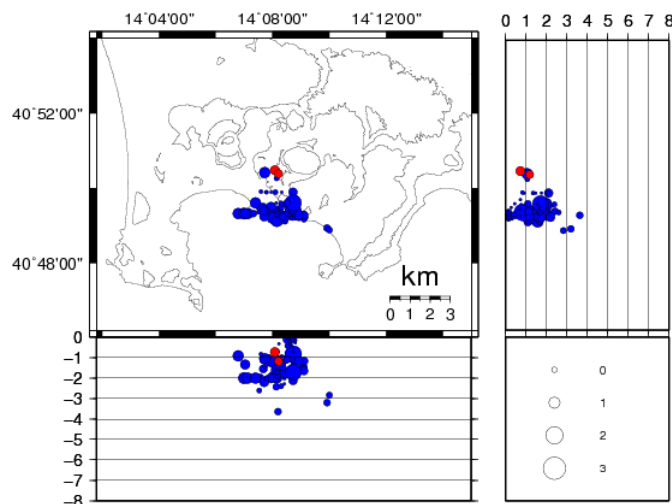


Figura 1 - Ipocentri dei terremoti localizzati ai Campi Flegrei negli ultimi 12 mesi (in totale 114). In rosso gli eventi localizzati nell'ultima settimana.

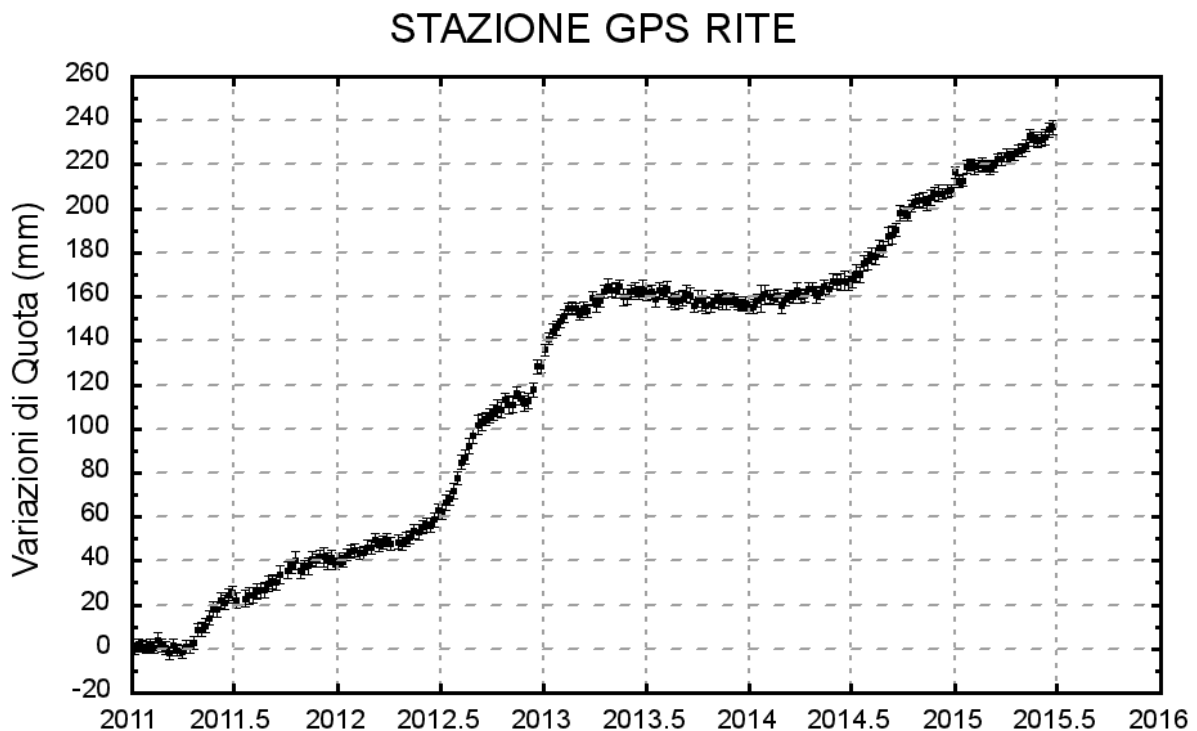
Di seguito si riportano i parametri ipocentrali degli eventi registrati negli ultimi 7 giorni:

Data	Md	Lat. N	Lon. E	Prof. (km)
2015/07/11 15:35:11.52	0.6	40° 50' 28.68"	14° 08' 04.92"	0.73
2015/07/11 15:36:03.49	-0.3	N.D.	N.D.	N.D.
2015/07/11 15:36:37.79	0.4	40° 50' 23.28"	14° 08' 12.48"	1.18
2015/07/11 15:44:24.01	-0.3	N.D.	N.D.	N.D.

## 2 - Deformazioni del Suolo

Con i dati delle ultime settimane si evidenzia la ripresa di un lieve trend in sollevamento dell'area, con un valore massimo di circa  $5.0 \pm 1.0$  cm/anno. Il sollevamento massimo registrato alla stazione GPS di Rione Terra è di circa 8.5 cm a partire da gennaio 2014, di cui circa 2 cm da marzo 2015.

In figura 2 viene riportata la serie temporale delle variazioni in quota della stazione GPS di RITE, dove i punti in nero rappresentano le variazioni settimanali calcolate con i prodotti finali IGS (effemeridi precise e parametri della rotazione terrestre) i quali vengono rilasciati con un ritardo di 12-18 giorni. I punti in blu rappresentano le variazioni giornaliere calcolate con prodotti rapidi IGS in attesa della rielaborazione con i prodotti finali IGS appena disponibili.



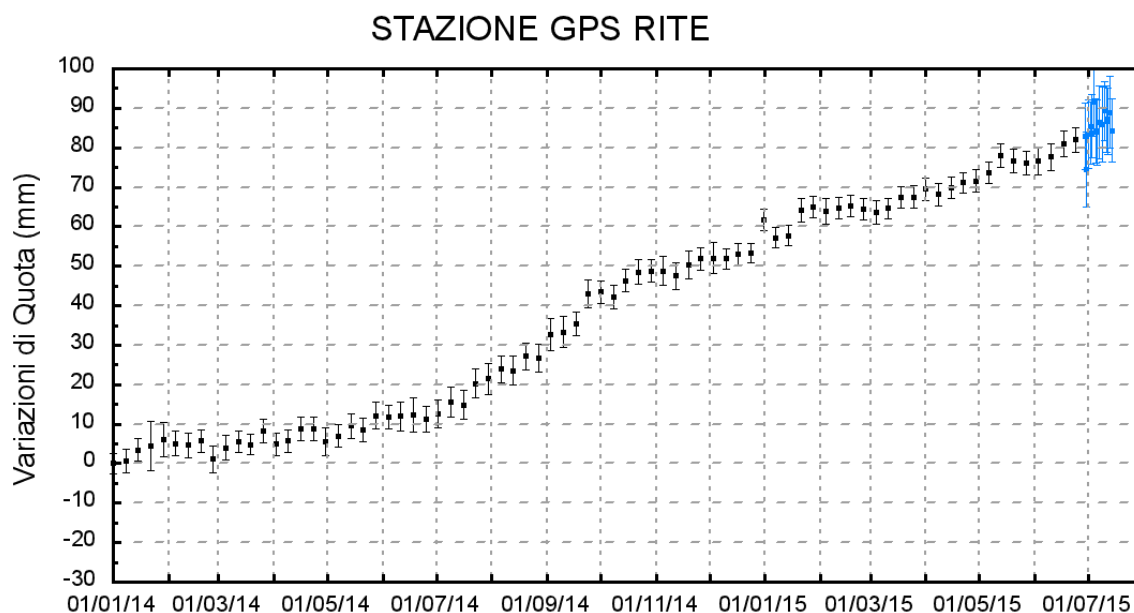


Figura 2 - Serie temporale delle variazioni in quota della stazione di RITE (Pozzuoli) dal 01 gennaio 2011 al 20 giugno 2015 (in alto) e dal 01 gennaio 2014 al 07 luglio 2015 (in basso).

### **Responsabilità e proprietà dei dati**

L'INGV, in ottemperanza a quanto disposto dall'Art.2 del D.L. 381/1999, svolge funzioni di sorveglianza sismica e vulcanica del territorio nazionale, provvedendo alla organizzazione della rete sismica nazionale integrata e al coordinamento delle reti sismiche regionali e locali in regime di convenzione con il Dipartimento della Protezione Civile.

L'INGV concorre, nei limiti delle proprie competenze inerenti la valutazione della Pericolosità sismica e vulcanica nel territorio nazionale e secondo le modalità concordate dall'Accordo di programma decennale stipulato tra lo stesso INGV e il DPC in data 2 febbraio 2012 (Prot. INGV 2052 del 27/2/2012), alle attività previste nell'ambito del Sistema Nazionale di Protezione Civile. In particolare, questo documento, redatto in conformità all'Allegato A del suddetto Accordo Quadro, ha la finalità di informare il Dipartimento della Protezione Civile circa le osservazioni e i dati acquisiti dalle reti di monitoraggio gestite dall'INGV su fenomeni naturali di interesse per lo stesso Dipartimento.

L'INGV fornisce informazioni scientifiche utilizzando le migliori conoscenze scientifiche disponibili; tuttavia, in conseguenza della complessità dei fenomeni naturali in oggetto, nulla può essere imputato all'INGV circa l'eventuale incompletezza ed incertezza dei dati riportati e circa accadimenti futuri che differiscano da eventuali affermazioni a carattere previsionale presenti in questo documento. Tali affermazioni, infatti, sono per loro natura affette da intrinseca incertezza.

L'INGV non è responsabile dell'utilizzo, anche parziale, dei contenuti di questo documento da parte di terzi, e/o delle decisioni assunte dal Dipartimento della Protezione Civile, dagli organi di consulenza dello stesso Dipartimento, da altri Centri di Competenza, dai membri del Sistema Nazionale di Protezione Civile o da altre autorità preposte alla tutela del territorio e della popolazione, sulla base delle informazioni contenute in questo documento. L'INGV non è altresì responsabile di eventuali danni recati a terzi derivanti dalle stesse decisioni.

La proprietà dei dati contenuti in questo documento è dell'INGV. La diffusione anche parziale dei contenuti è consentita solo per fini di protezione civile ed in conformità a quanto specificatamente previsto dall'Accordo Quadro sopra citato tra INGV e Dipartimento della Protezione Civile.