

VESUVIO - Italia febbraio 2026



Comunicazione sullo stato attuale del vulcano Vesuvio

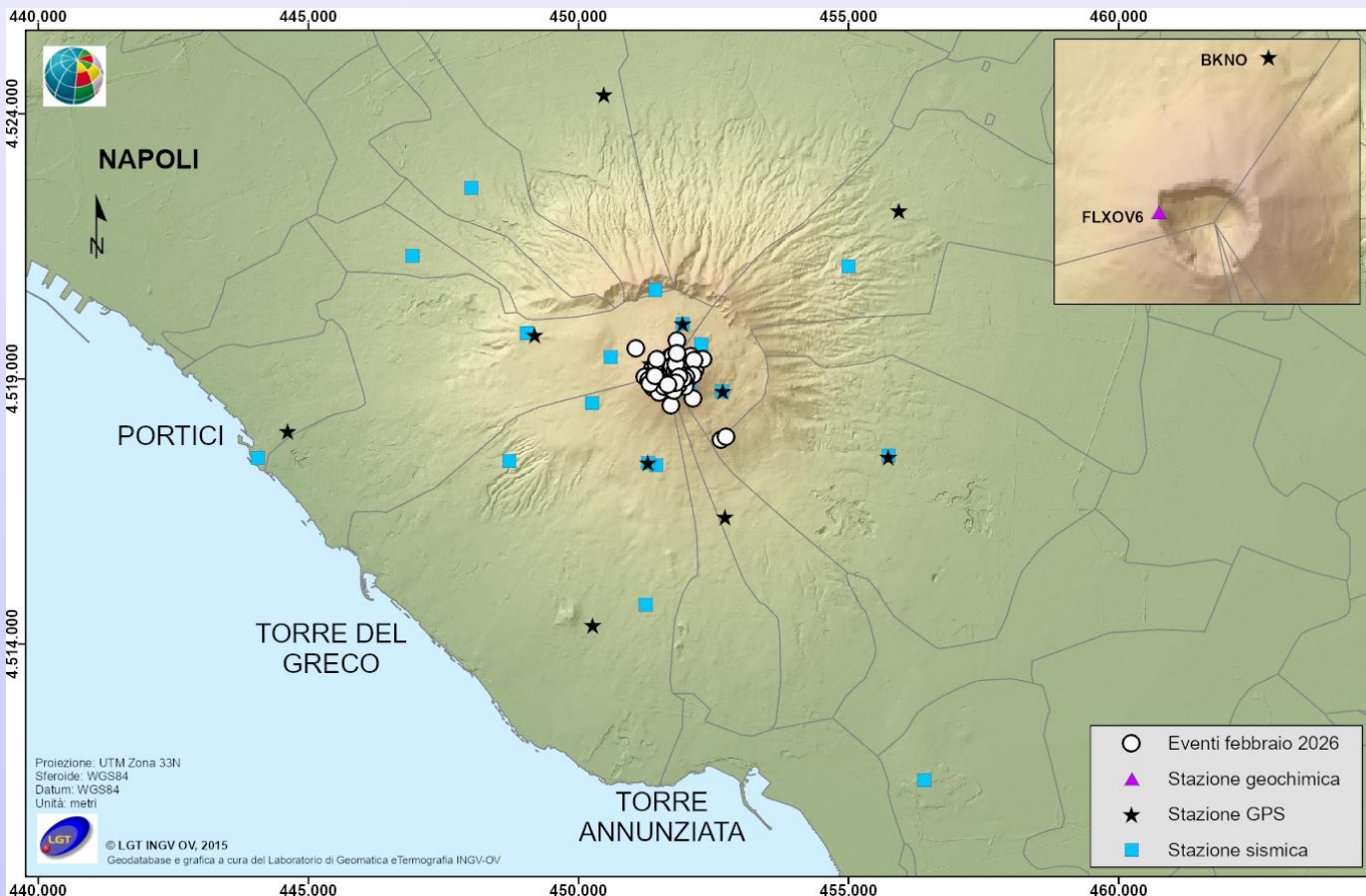


Nel corso del mese di febbraio 2026 sono stati registrati 57 terremoti (M_{dmax}=1.6±0.3).

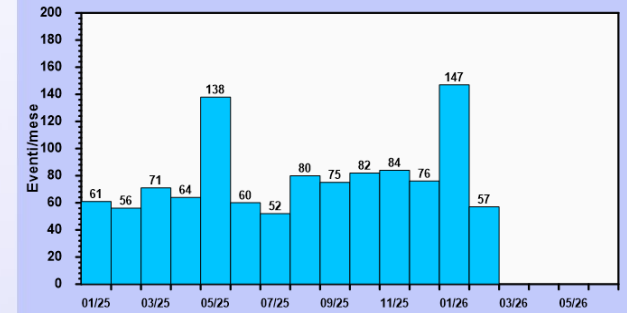
Non si evidenziano deformazioni del suolo imputabili a fenomeni magmatici. Le stazioni GNSS ubicate nella parte alta dell'edificio vulcanico registrano una lieve subsidenza generale.

I dati geochimici acquisiti indicano il perdurare del trend pluriennale di diminuzione dell'attività idrotermale all'interno dell'area craterica del Vesuvio.

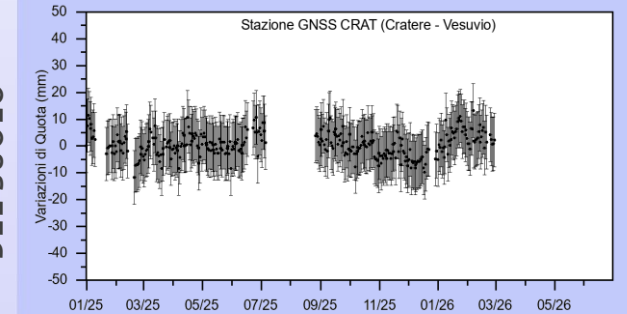
Per approfondimenti consultare la sezione «Bollettini di sorveglianza» del sito: www.ov.ingv.it



SISMICITÀ



DEFORMAZIONI DEL SUOLO



TEMPERATURE DEL SUOLO

