

VESUVIO - Italia Gennaio 2025



Comunicazione sullo stato attuale del vulcano Vesuvio

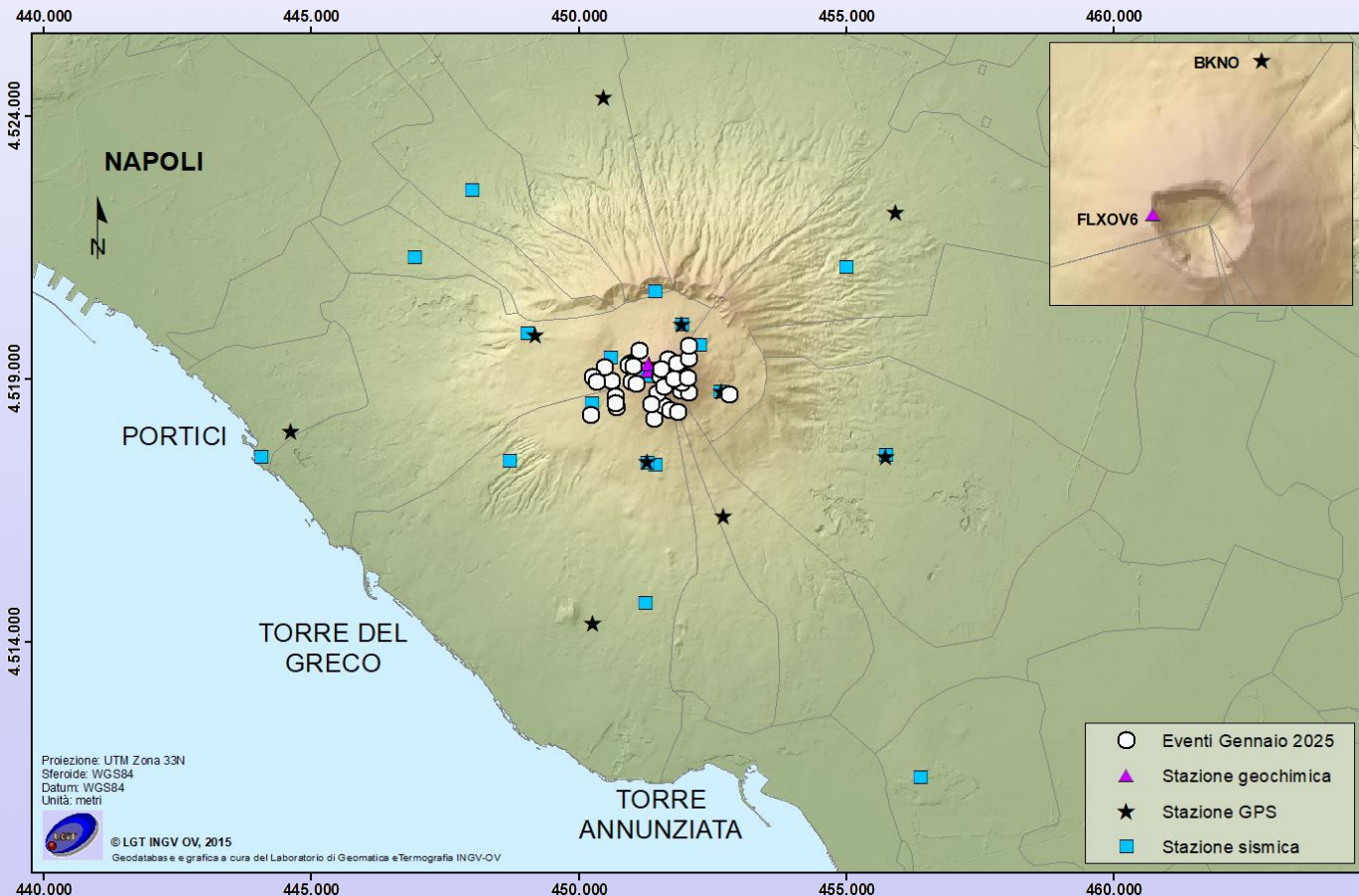


Nel corso del mese di gennaio 2025 sono stati registrati 61 terremoti (M_{dmax}=2.5±0.3).

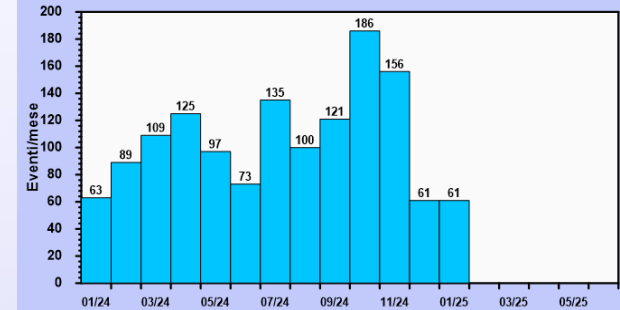
Non si evidenziano deformazioni del suolo imputabili a fenomeni vulcanici. Solo le stazioni GNSS ubicate nella parte alta dell'edificio vulcanico registrano una lieve subsidenza generale.

I dati geochimici acquisiti indicano il perdurare del trend pluriennale di diminuzione dell'attività idrotermale all'interno dell'area craterica del Vesuvio.

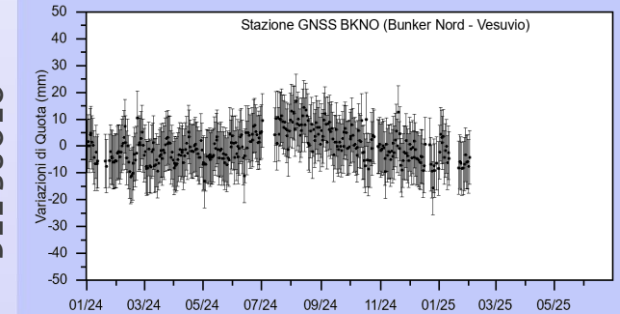
Per approfondimenti consultare la sezione «Bollettini di sorveglianza» del sito: www.ov.ingv.it



SISMICITÀ



DEFORMAZIONI DEL SUOLO



TEMPERATURE DEL SUOLO

