

# VESUVIO - Italia Marzo 2025



## Comunicazione sullo stato attuale del vulcano Vesuvio

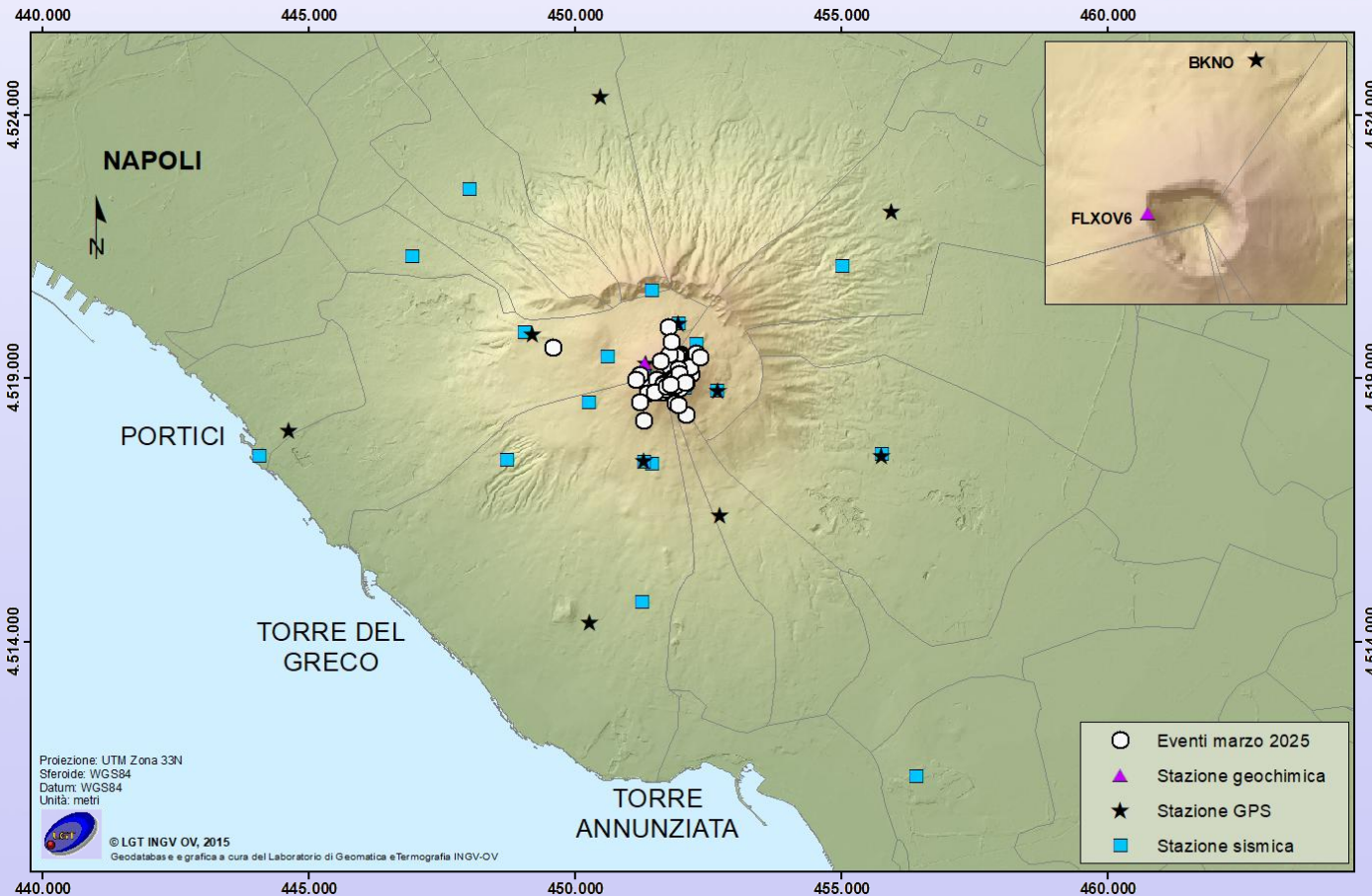


Nel corso del mese di marzo 2025 sono stati registrati 71 terremoti (M<sub>dmax</sub>=1.4±0.3).

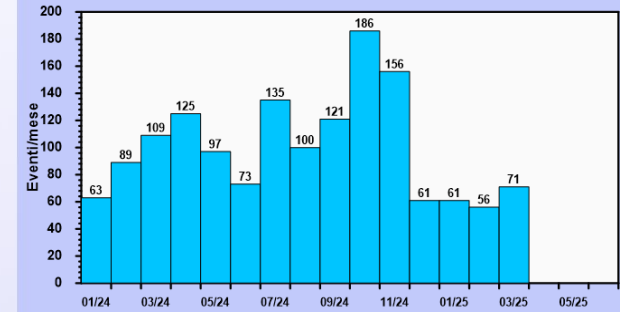
Non si evidenziano deformazioni del suolo imputabili a fenomeni vulcanici. Solo le stazioni GNSS ubicate nella parte alta dell'edificio vulcanico registrano una lieve subsidenza generale.

I dati geochimici acquisiti indicano il perdurare del trend pluriennale di diminuzione dell'attività idrotermale all'interno dell'area craterica del Vesuvio.

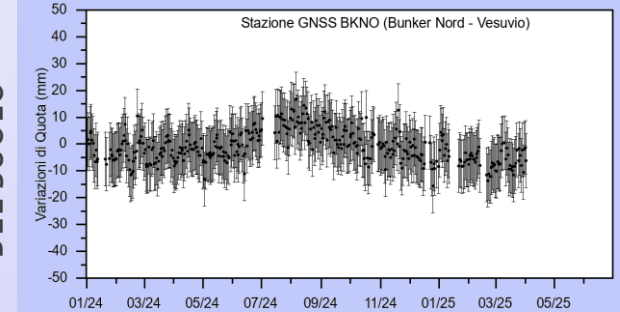
Per approfondimenti consultare la sezione «Bollettini di sorveglianza» del sito: [www.ov.ingv.it](http://www.ov.ingv.it)



### SISMICITÀ



### DEFORMAZIONI DEL SUOLO



### TEMPERATURE DEL SUOLO

