

VESUVIO - Italia ottobre 2024



Comunicazione sullo stato attuale del vulcano Vesuvio

www.ov.ingv.it



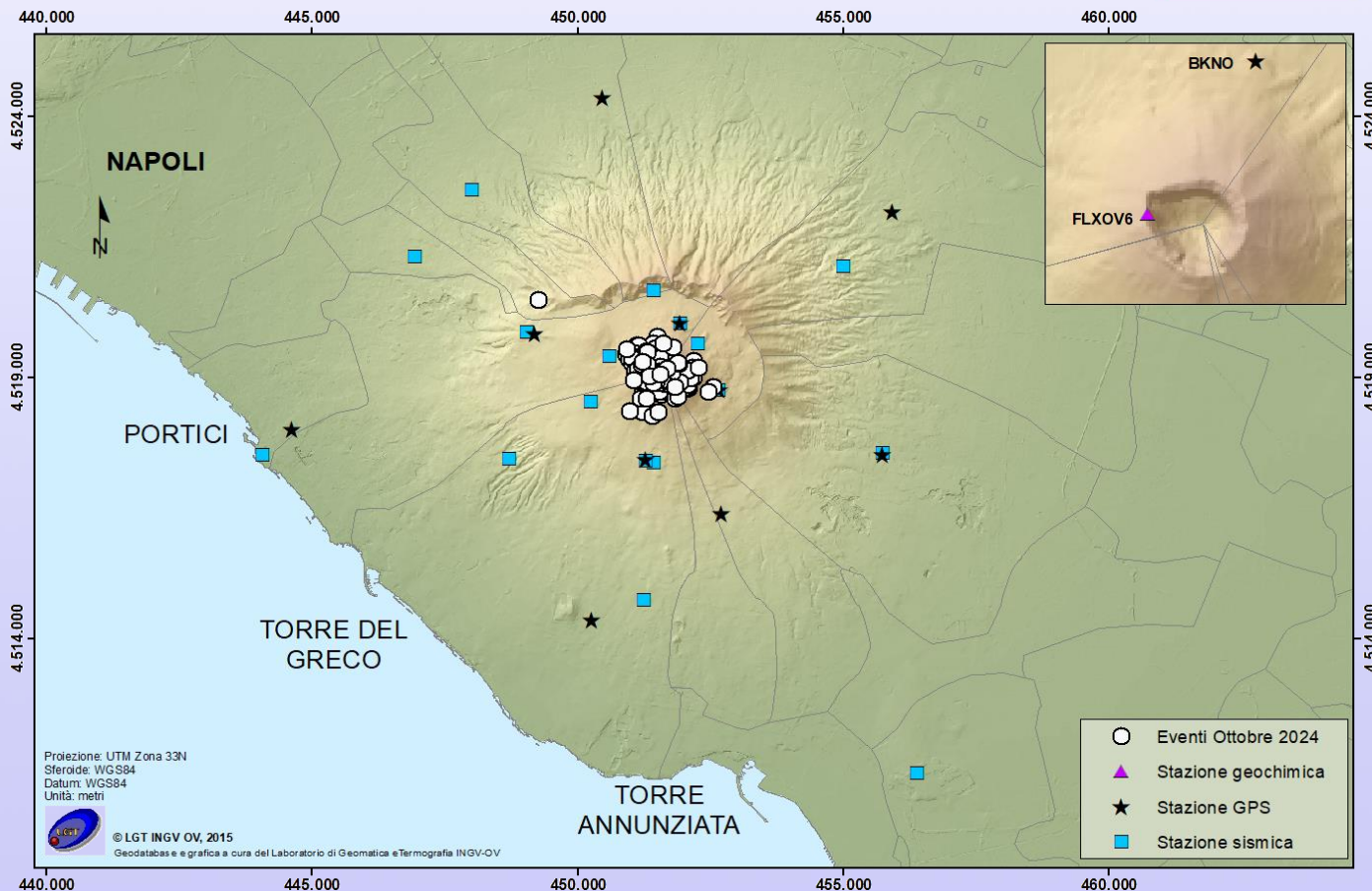
Nel corso del mese di ottobre 2024 sono stati registrati 186 terremoti (M_{dmax}=2.1±0.3).

Non si evidenziano deformazioni del suolo imputabili a fenomeni vulcanici. Solo le stazioni GNSS ubicate nella parte alta dell'edificio vulcanico registrano una lieve subsidenza generale.

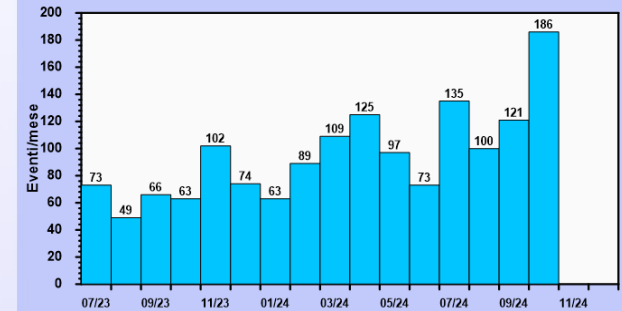
I dati geochimici acquisiti indicano il perdurare del trend pluriennale di diminuzione dell'attività idrotermale all'interno dell'area craterica del Vesuvio.

Per approfondimenti consultare la sezione «Bollettini di sorveglianza» del sito: www.ov.ingv.it

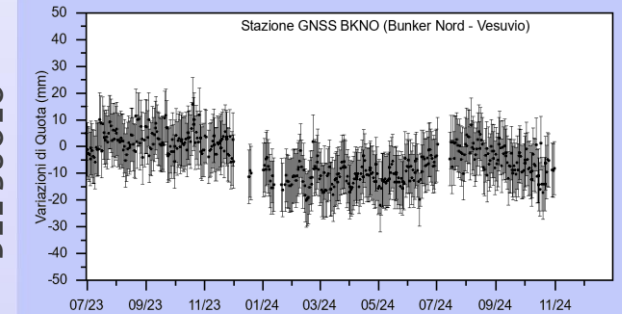
LIVELLO di ALLERTA



SISMICITÀ



DEFORMAZIONI DEL SUOLO



TEMPERATURE DEL SUOLO

