

VESUVIO - Italia maggio 2024



Comunicazione sullo stato attuale del vulcano Vesuvio

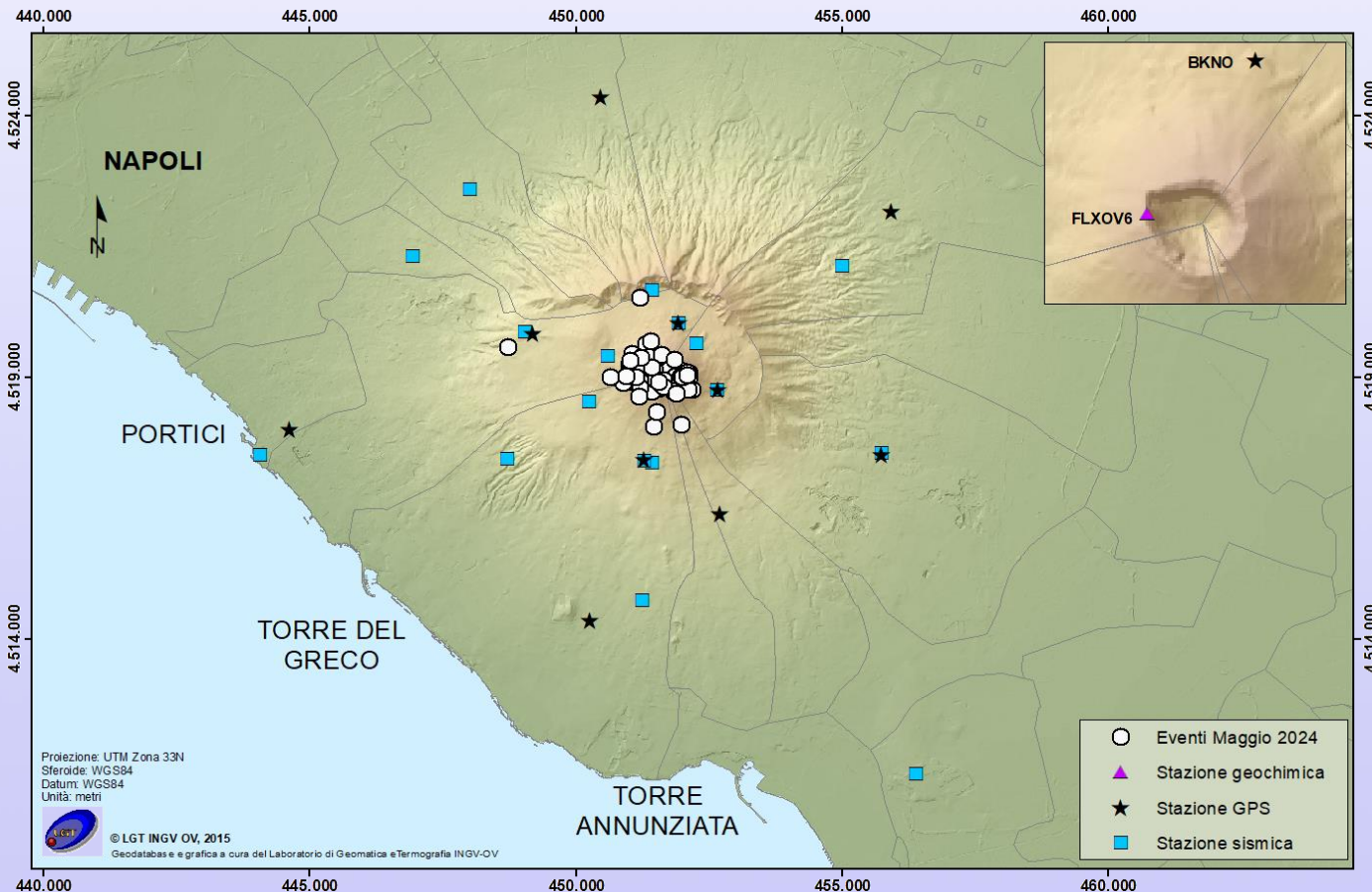


Nel corso del mese di maggio 2024 sono stati registrati 97 terremoti (M_{dmax}=1.7±0.3).

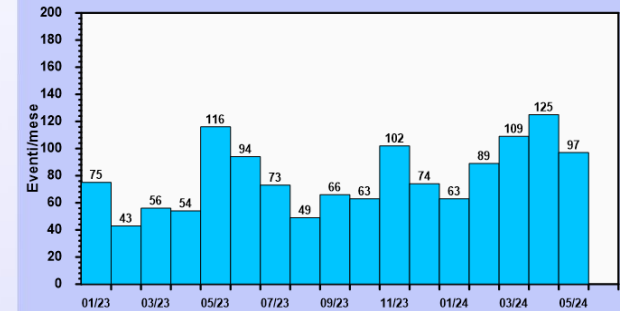
Non si evidenziano deformazioni del suolo imputabili a fenomeni vulcanici. La stazione GNSS di BKNO mostra un abbassamento di circa -7 mm/anno.

I dati geochimici acquisiti indicano il perdurare del trend pluriennale di diminuzione dell'attività idrotermale all'interno dell'area craterica del Vesuvio.


Per approfondimenti consultare la sezione «Bollettini di sorveglianza» del sito: www.ov.ingv.it



SISMICITÀ



DEFORMAZIONI DEL SUOLO



TEMPERATURE DEL SUOLO

