

# VESUVIO - Italia maggio 2026



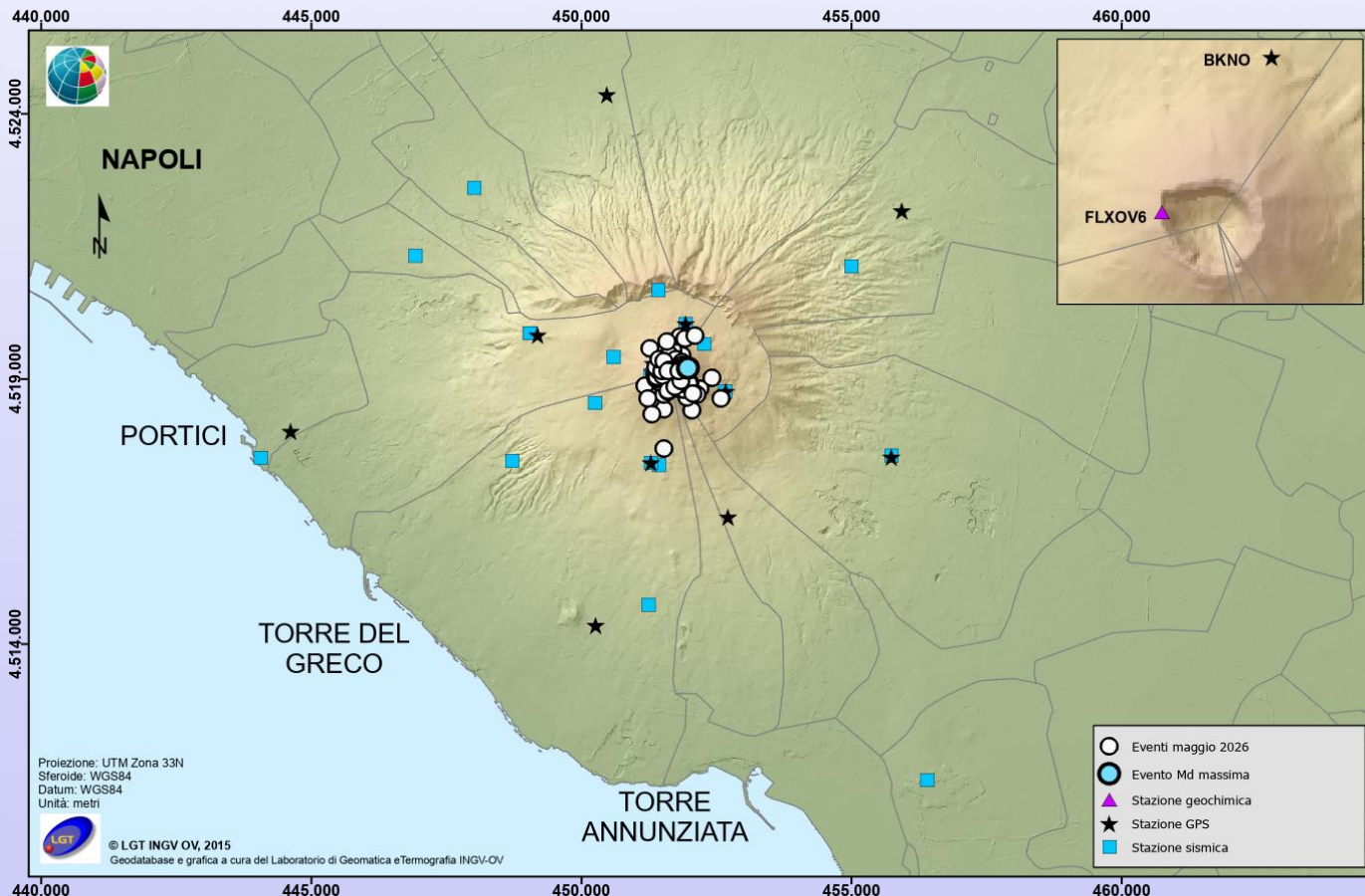
## Comunicazione sullo stato attuale del vulcano Vesuvio



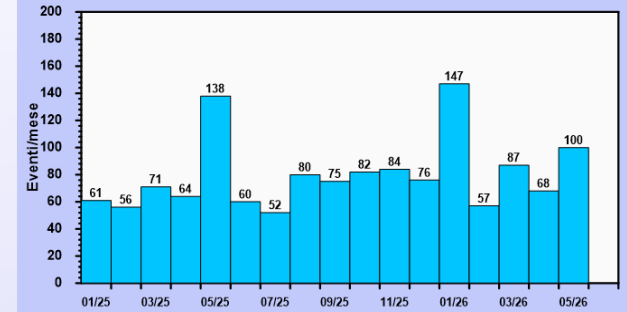
Nel corso del mese di maggio 2026 sono stati registrati 100 terremoti (M<sub>dmax</sub>=1.7±0.3). Non si evidenziano deformazioni del suolo imputabili a fenomeni magmatici. Le stazioni GNSS ubicate nella parte alta dell'edificio vulcanico registrano una lieve subsidenza generale. I dati geochimici acquisiti indicano il perdurare del trend pluriennale di diminuzione dell'attività idrotermale all'interno dell'area craterica del Vesuvio.



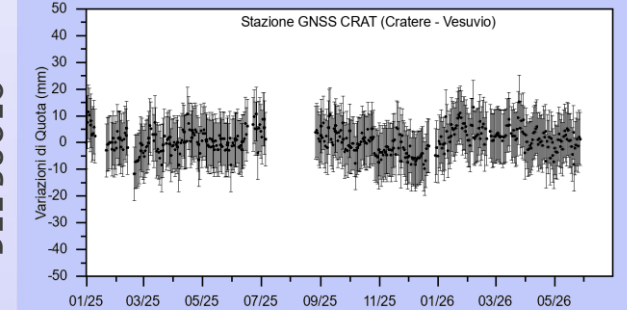
Per approfondimenti consultare la sezione «Bollettini di sorveglianza» del sito: [www.ov.ingv.it](http://www.ov.ingv.it)



### SISMICITÀ



### DEFORMAZIONI DEL SUOLO



### TEMPERATURE DEL SUOLO

