

CAMPI FLEGREI - Italia maggio 2026

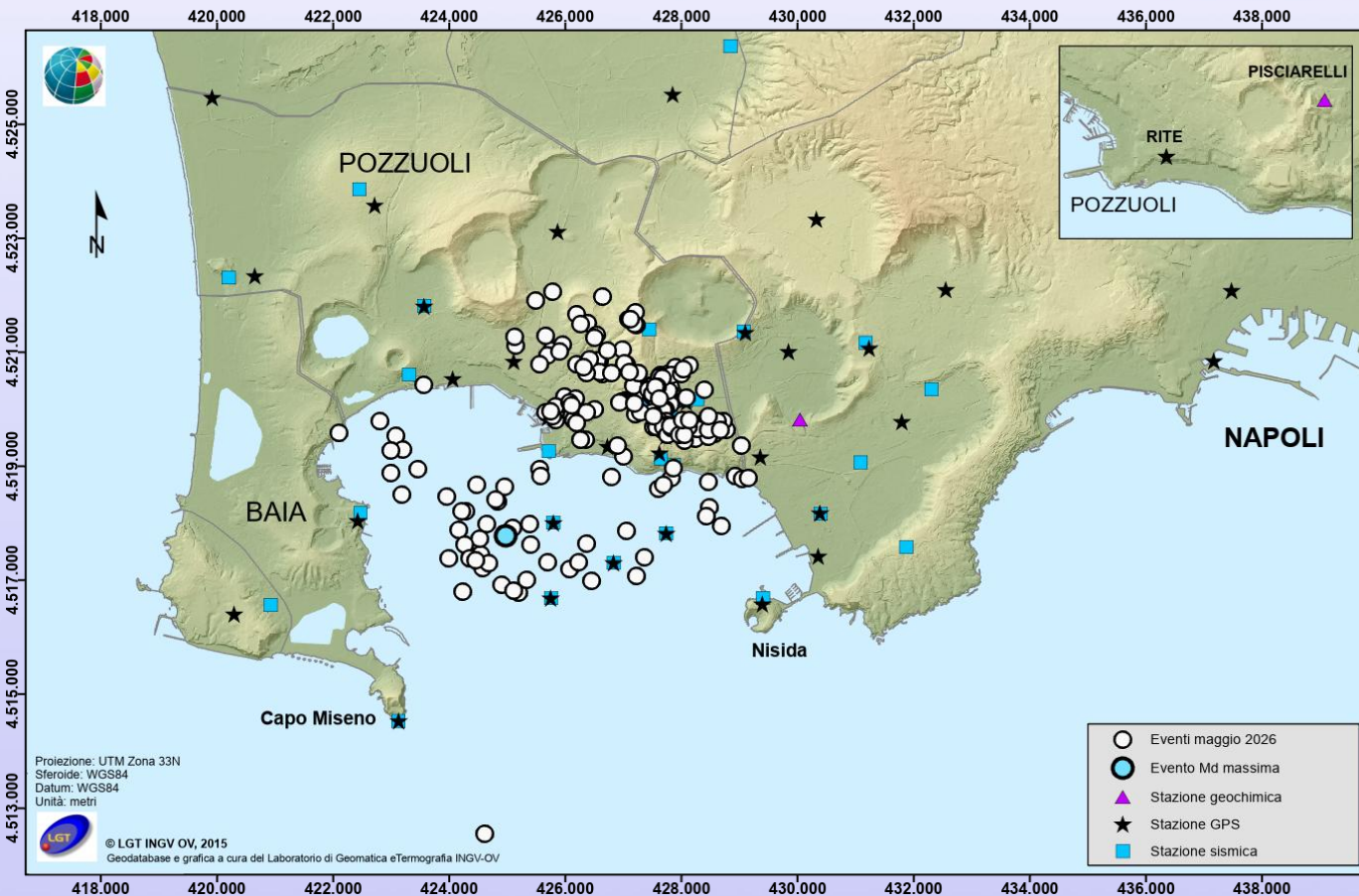


Comunicazione sullo stato attuale della caldera dei Campi Flegrei

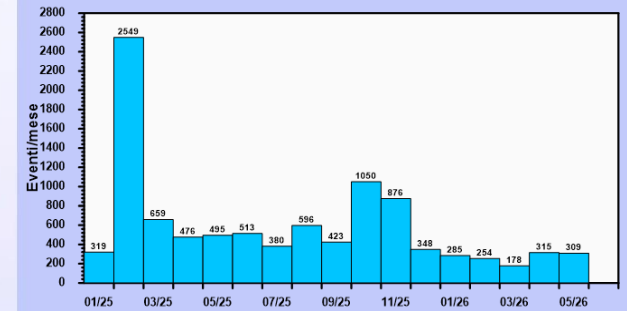


Nel corso del mese di maggio 2026 sono stati registrati 309 terremoti (M_{dmax}=4.4±0.3). Dagli inizi di febbraio 2026 si registra sollevamento del suolo, con un valore medio di velocità mensile di circa 10±3 mm/mese. Il sollevamento registrato alla stazione GNSS di RITE è di circa 165.5 cm da novembre 2005, di cui circa 27.5 cm da gennaio 2025. I parametri geochimici indicano il perdurare dei trend di riscaldamento, pressurizzazione del sistema idrotermale e di aumento del flusso di gas.

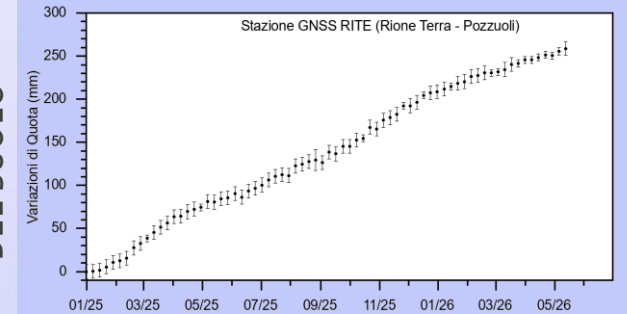
Per approfondimenti consultare la sezione «Bollettini di sorveglianza» del sito: www.ov.ingv.it



SISMICITÀ



DEFORMAZIONI DEL SUOLO



GEOCHIMICA DEI FLUIDI

