

CAMPI FLEGREI - Italia febbraio 2020



ISTITUTO NAZIONALE DI
GEOFISICA E VULCANOLOGIA
OSSERVATORIO VESUVIANO

Comunicazione sullo stato attuale della caldera dei Campi Flegrei

www.ov.ingv.it

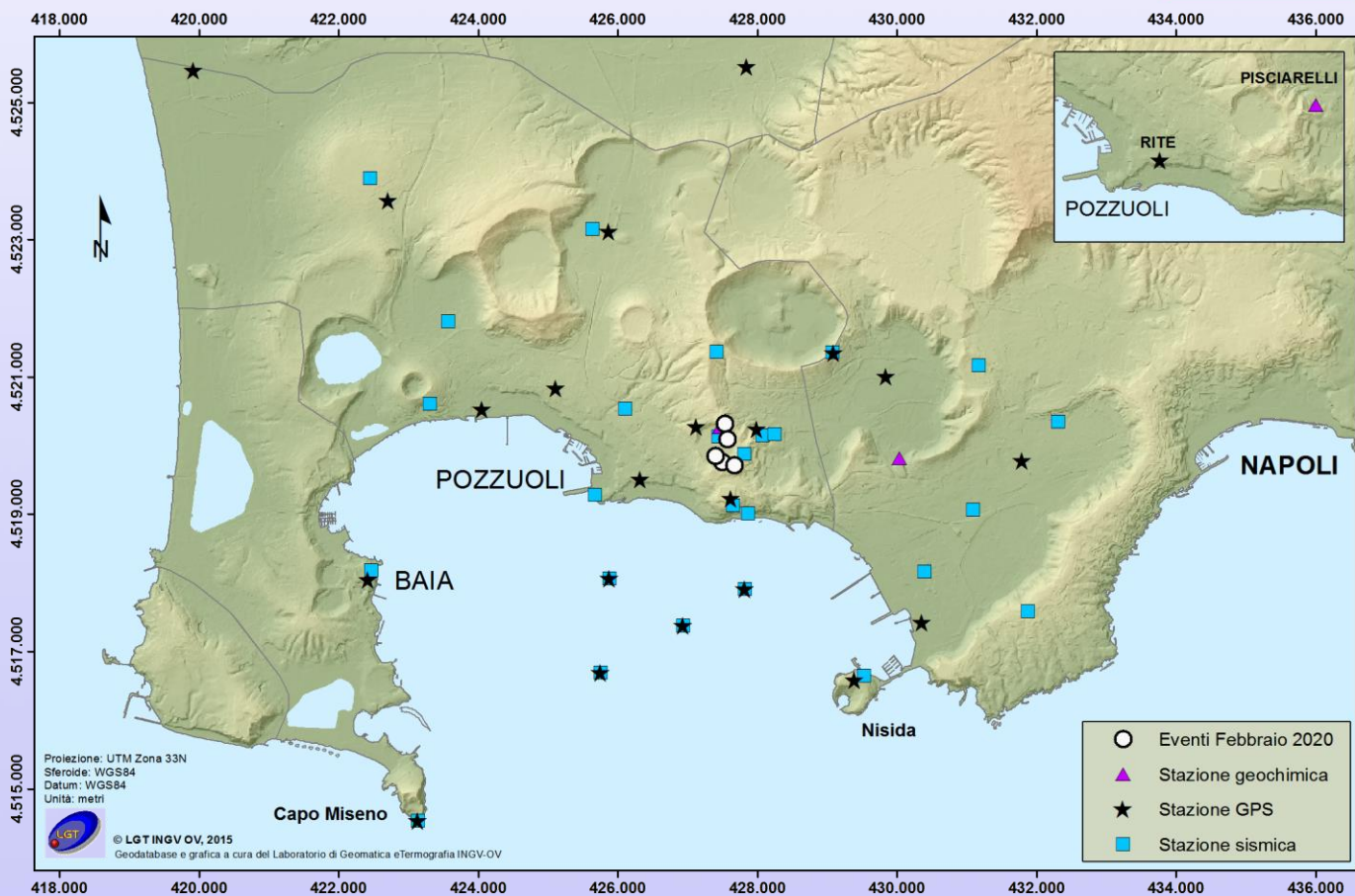


Nel corso del mese di febbraio 2020 sono stati registrati 11 terremoti ($M_{max}=0.1$). Il sollevamento registrato alla stazione GPS di RITE è di circa 32 cm a partire da gennaio 2016.

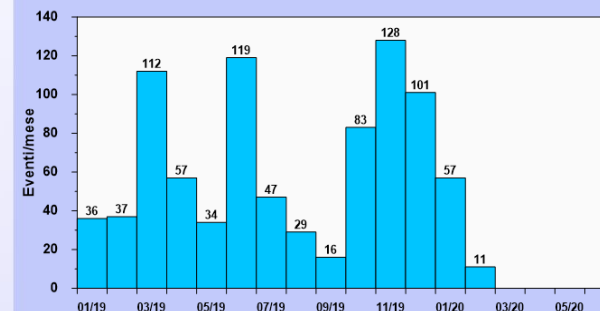
I parametri geochimici indicano il perdurare dei trend già identificati in precedenza.



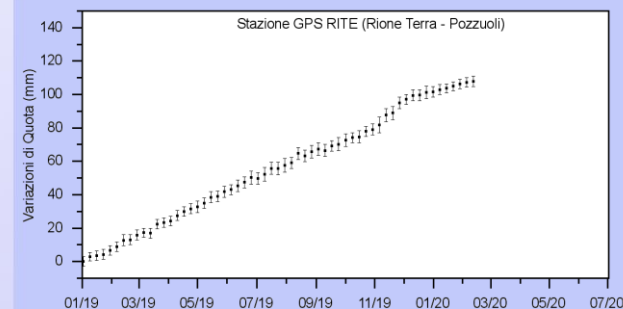
Per approfondimenti: www.ov.ingv.it/ov/it/bollettini.html



SISMICITÀ



DEFORMAZIONI DEL SUOLO



GEOCHIMICA DEI FLUIDI

